

Bron: CADMAP 2012 (AGIV - FOD Financiën A.A.P.D.)  
 Bron: Digitale versie van de Orthofoto's, middenschallig, kleur, provincie Antwerpen opname 2012 (AGIV), AGIV & provincie Antwerpen

**IOK**  
 Intercommunale  
 Ontwikkelingsmaatschappij  
 voor de Kempen

Antwerpseweg 1 B-2440 Geel  
 T 014-58 09 91 F 014-58 97 22  
 Info@lok.be www.lok.be

GEMEENTE RIJKEVORSEL  
 'grafisch verordenend plan'  
**RUP 'EVENTS CATERING BEVERS'**

| bestandslocatie                         | schaal | getekend | datum            | fase                            |
|---|--------|----------|------------------|---------------------------------|
| G:\RIJKEVORSEL\350142\350142_RUP_02.dwg | -      | AD/TVD   | 24 november 2014 | i.f.v. definitieve vaststelling |

Dit plan werd opgemaakt m.b.v. orthofoto's en kadasterplannen. De afmetingen en oppervlakten zijn slechts benaderend.

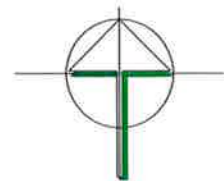
DE RUIMTELIJKE PLANNER

*Stijn Sneyers*

Stijn Sneyers  
 Projectcoördinator  
 Erkend Ruimtelijk planner

*Liselotte Raes*

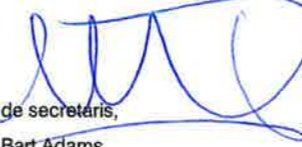
Liselotte Raes  
 Projectverantwoordelijke



## RUP Events Catering Bevers

Toepassing van Titel II, hoofdstuk II van de Vlaamse Codex Ruimtelijke Ordening

Gezien en definitief vastgesteld door de gemeenteraad van de gemeente Rijkevorsel in zitting van 24 november 2014

  
de secretaris,  
Bart Adams



  
de voorzitter,  
Lieven Van Nyen

Gezien en goedgekeurd door  
de deputatie in zitting van  
*5 februari 2015*  
In opdracht:

De Provinciegriffier  
(w.g.)  
Danny Toelen

De Voorzitter  
(w.g.)  
Cathy Berx

Voor eensluidende kopie;  
Voor de Provinciegriffier;  
Het departementshoofd,

  
Wim Lux

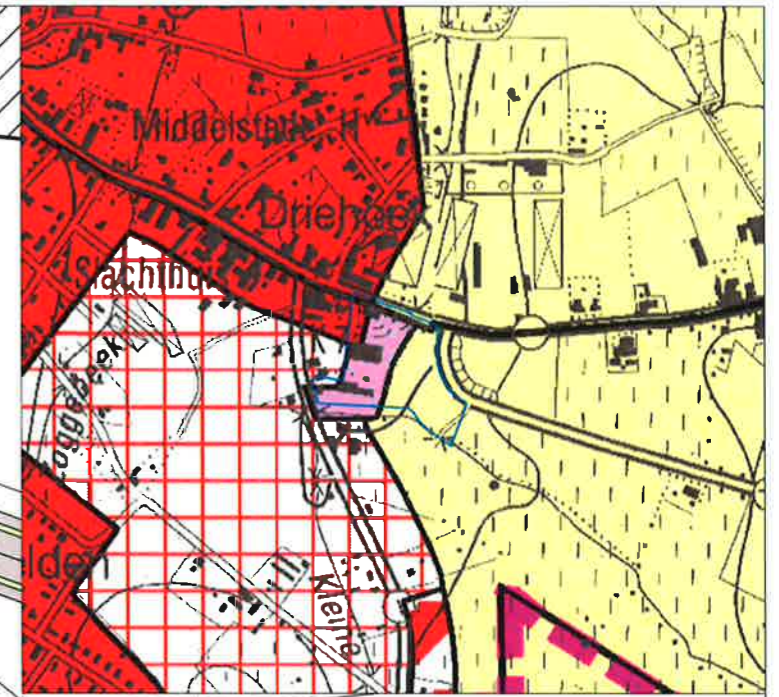
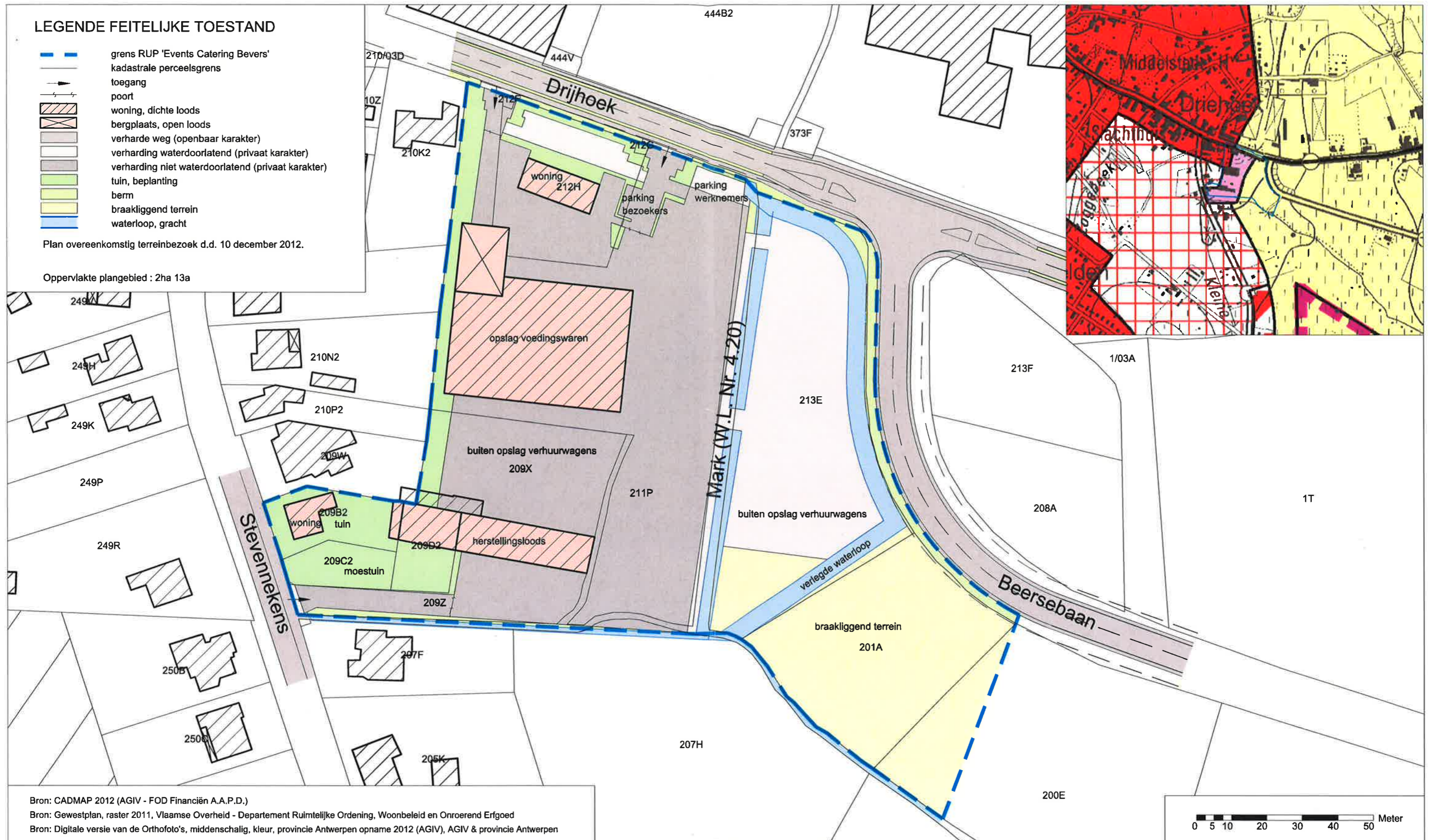


**LEGENDE FEITELIJKE TOESTAND**

-  grens RUP 'Events Catering Bevers'
-  kadastrale perceelsgrens
-  toegang
-  poort
-  woning, dichte loods
-  bergplaats, open loods
-  verharde weg (openbaar karakter)
-  verharding waterdoorlatend (privaat karakter)
-  verharding niet waterdoorlatend (privaat karakter)
-  tuin, beplanting
-  berm
-  braakliggend terrein
-  waterloop, gracht

Plan overeenkomstig terreinbezoek d.d. 10 december 2012.

Oppervlakte plangebied : 2ha 13a



Bron: CADMAP 2012 (AGIV - FOD Financiën A.A.P.D.)  
 Bron: Gewestplan, raster 2011, Vlaamse Overheid - Departement Ruimtelijke Ordening, Woonbeleid en Onroerend Erfgoed  
 Bron: Digitale versie van de Orthofoto's, middenschaling, kleur, provincie Antwerpen opname 2012 (AGIV), AGIV & provincie Antwerpen



**GEMEENTE RIJKEVORSEL**

'feitelijke en juridische toestand'  
**RUP 'EVENTS CATERING BEVERS'**

**IOK**  
 Intercommunale  
 Ontwikkelingsmaatschappij  
 voor de Kempen

Antwerpseweg 1 B-2440 Geel  
 t 014-58 09 91 f 014-58 97 22  
 info@lok.be www.lok.be


| bestandslocatie                        | schaal | getekend | datum            | fase                            |
|--|--------|----------|------------------|---------------------------------|
| G:\RIJKEVORSEL\350142\350142_BT_02.dwg |        | AD/TVD   | 24 november 2014 | i.f.v. definitieve vaststelling |

Dit plan werd opgemaakt m.b.v. orthofoto's en kadasterplannen. De afmetingen en oppervlakten zijn slechts benaderend.

DE RUIMTELIJKE PLANNER

  
 Stijn Sneyers  
 Projectcoördinator  
 Erkend Ruimtelijk planner

  
 Liselotte Raes  
 Projectverantwoordelijke






## RUP Events Catering Bevers

Toepassing van Titel II, hoofdstuk II van de Vlaamse Codex Ruimtelijke Ordening

Gezien en definitief vastgesteld door de gemeenteraad van de gemeente Rijkevorsel in zitting van 24 november 2014

  
de secretaris  
Bart Adams



  
de voorzitter  
Lieven Van Nyen